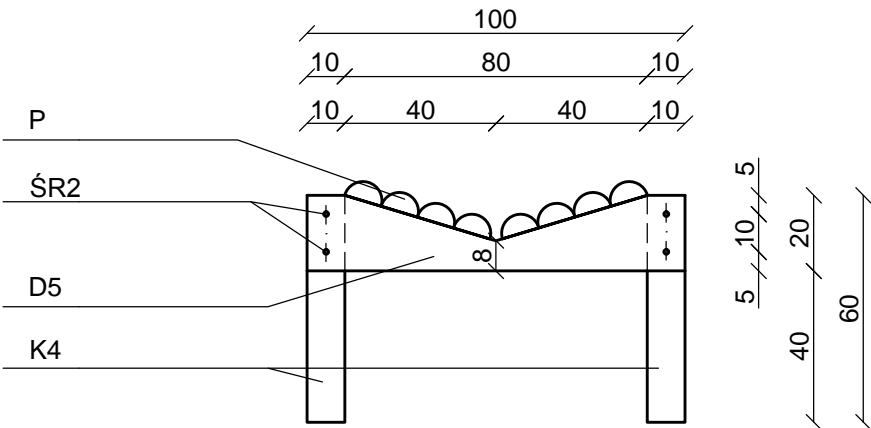


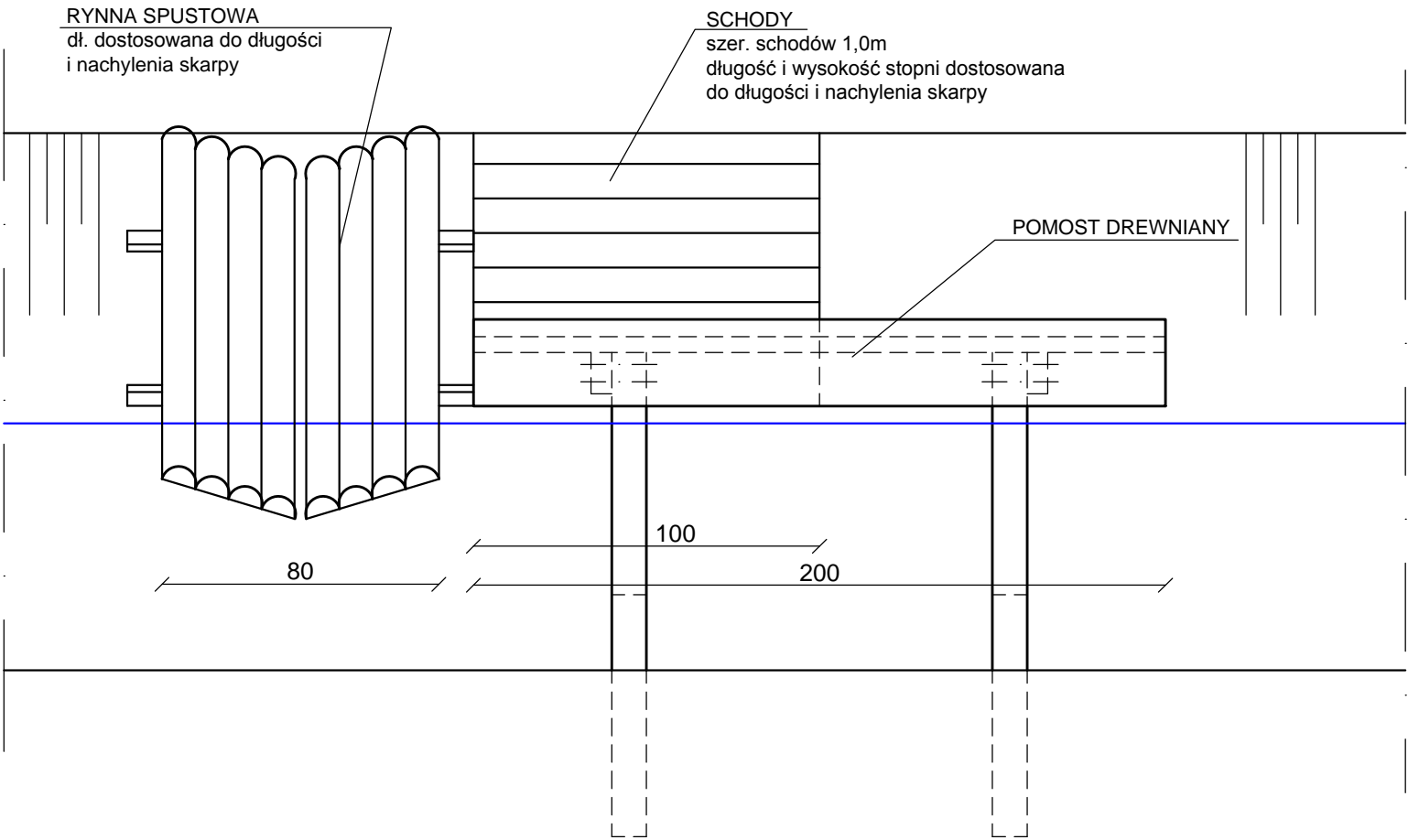
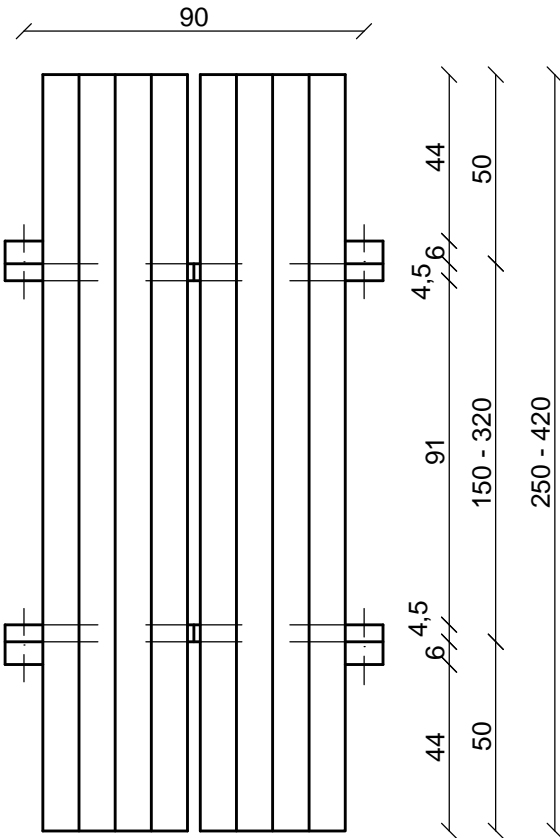
SCHEMAT ROZMIESZCZENIA ELEMENTÓW PRZYSTANI KAJAKOWEJ



WYKAZ DREWNA - RYNNA SPUSTOWA

	NAZWA	Przekrój [cm]	Długość [m]	Ilość [szt.]	Ilość [m²]
P	PÓŁOKRĄGLAK	Ø10	dł. różna	8	
D5	DESKA STRUGANA	4,5x20	1,0	2	0,018
K4	KANTÓWKA	6x10	0,6	4	0,024
ŚR	ŚRUBA M12, dł. 12cm			8	
RAZEM bez P					0,042

NR POMOSTU	P-4	P-7	P-11	P-12
DŁ. PÓŁOKRĄGLAKA	2,6	2,7	4,2	2,5
ILOŚĆ PÓŁOKRĄGLAKA	0,191	0,198	0,308	0,184
DREWNO RAZEM	0,2517	0,2477	0,2497	0,2497



Turystyczne zagospodarowanie doliny rzeki Chodelki w celu organizacji rekreacyjnych spływów kajakowych		
Nazwa rys.:	Rynna spustowa, schemat rozmieszczenia elementów przystani kajakowej	Skala: 1 : 20
Opracował:	mgr inż. Mariusz Szykaruk upr. bud. LUB/0236/ZOOK/12	Data: grudzień 2016r.
	mgr inż. Grzegorz Lipczuk	Nr rys.: 6